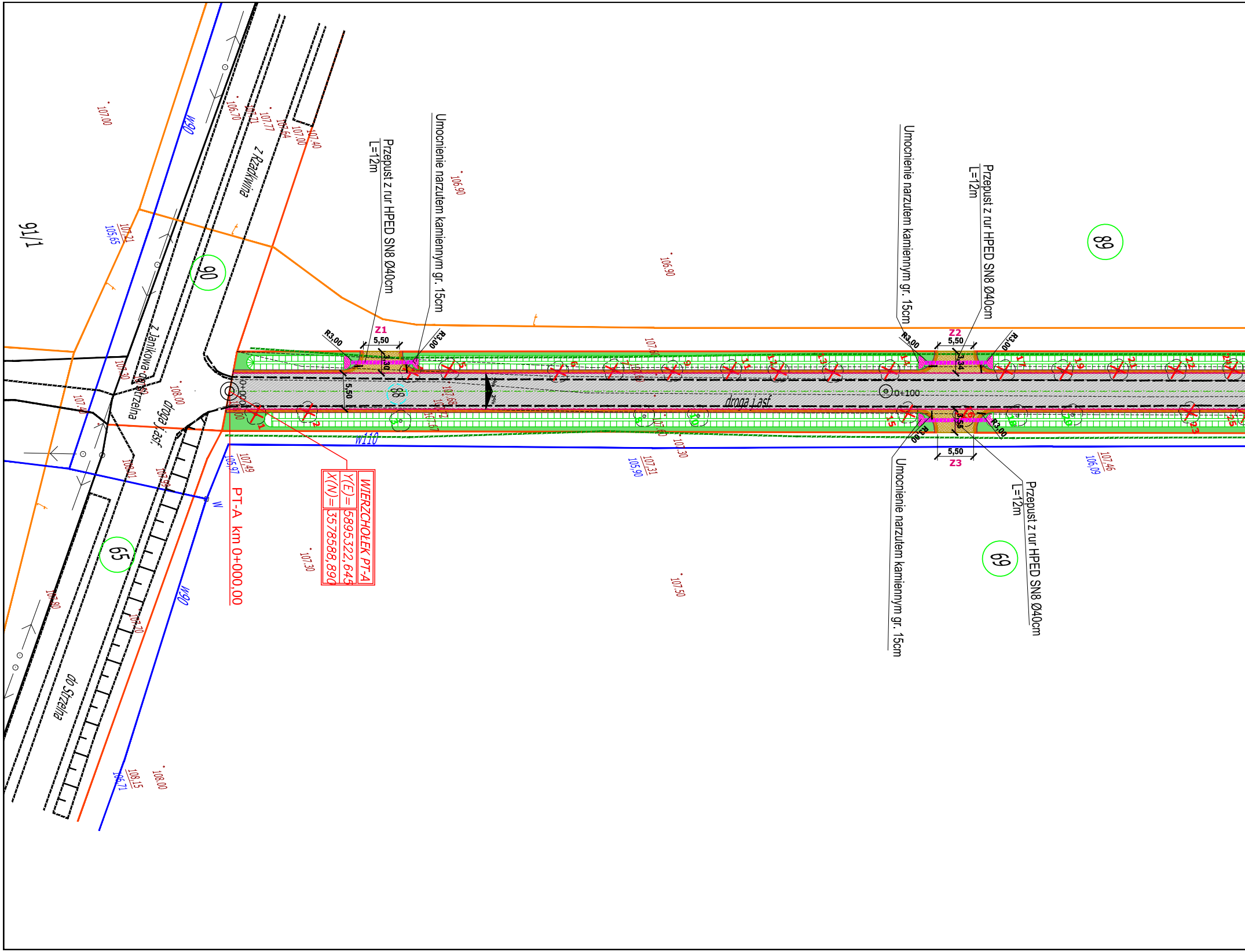
91/1
90
65
88
89
69
Z Rządkwina
Z Janikowa do Strzelna
droga j.asf.
do Strzelna
w90
w110
w
Przepust z rur HPED SN8 Ø40cm
L=12m
Umocnienie narzutem kamiennym gr. 15cm
Z1
Z2
Z3
5,50
R3,00
0+100
droga j.asf.
PT-A km 0+000,00
WIERZCHOŁEK PT-A
Y(E)= 5895322,645
X(N)= 3578588,890
107.00
106.90
106.90
107.30
107.50
108.00
107.21
105.65
107.49
105.97
107.31
105.90
107.46
106.09
108.15
106.71
108.00
107.30
107.40
108.01
107.70

MAPA DO CELÓW PROJEKTOWYCH skala 1:500

Województwo: kujawsko - pomorskie
Powiat: mogileński
Jednostka ewidencyjna: 040904_5, Strzelno - obszar wiejski


Umocnienie narzutem kamiennym gr. 15cm
Przepust z rur HPED SN8 Ø40cm
L=12m
Z4
5,50
R3,00
R3,00
2,02
0+200
0+300
w110
w110
t
t
108.00
108.00
109.70
109.80
108.20
107.90
107.90
108.20
110.10
110.60
108.62
108.03
111.49
109.81
112.78
112.70
112.80
112.40
112.90
113.12
111.78
113.20
110.80
108.30
88
99
26
28
30
31
32
33
34
35
36
37
38
39
40
41
42
43
44
45
46
47

USŁUGI GEODEZYJNE
Sławomir Włodarski
88-300 Mogilno, ul.B.Chrobrego 2
NIP 557-134-49-07 REGON 340524116
tel.609 117 421

Specjalista ds. Nadzoru i odbioru robót
[illegible]
[illegible] uprawniony-Nr upr. [illegible]

Zastrzega się, że opracowana mapa może nie zawierać pełnej informacji o przebiegu przewodów podziemnych, których z powodu braku danych z instytucji branżowych oraz stosowanych metod pomiaru ujawnienie jest niemożliwe

Zgodnie z art. 18 ustawy z dnia 17.05.1989 r.
- Prawo Geodezyjne i Kartograficzne
(Dz. U. z 2010r. Nr 193, poz. 1287)
rozpowszechnianie, rozprowadzanie oraz
reprodukowanie w celu rozpowszechniania
i rozprowadzania niniejszej mapy
wymaga zezwolenia Starosty Mogileńskiego.

STAROSTWO POWIATOWE - POWIATOWY OŚRODEK DOKUMENTACJI
GEODEZYJNEJ I KARTOGRAFICZNEJ W MOGILNIE
W obszarze oznaczonym linia ...2-76...
potwierdzono w terenie aktualność mapy zasadniczej
Dokumenty potwierdzające aktualność mapy przyjęto
do zasobu i zaewidencjonowano pod nr 26/2014
Niniejsza mapa może służyć do celów projektowych
Projektowane obiekty [illegible]
pozwolenia na budowę [illegible]
i inwentaryzacji powykonawczej [illegible]
uprawnione do wykonywania prac geodezyjnych
z up. STAROSTY

Mogilno
14.03.14
(Miejscowość i data)

(Imię i nazwisko, podpis, stanowisko
służbowe osoby działającej z [illegible])

z-ca Naczelnika Wydziału Geodezji, Kartografii,
Katastru i Gospodarki Nieruchomościami

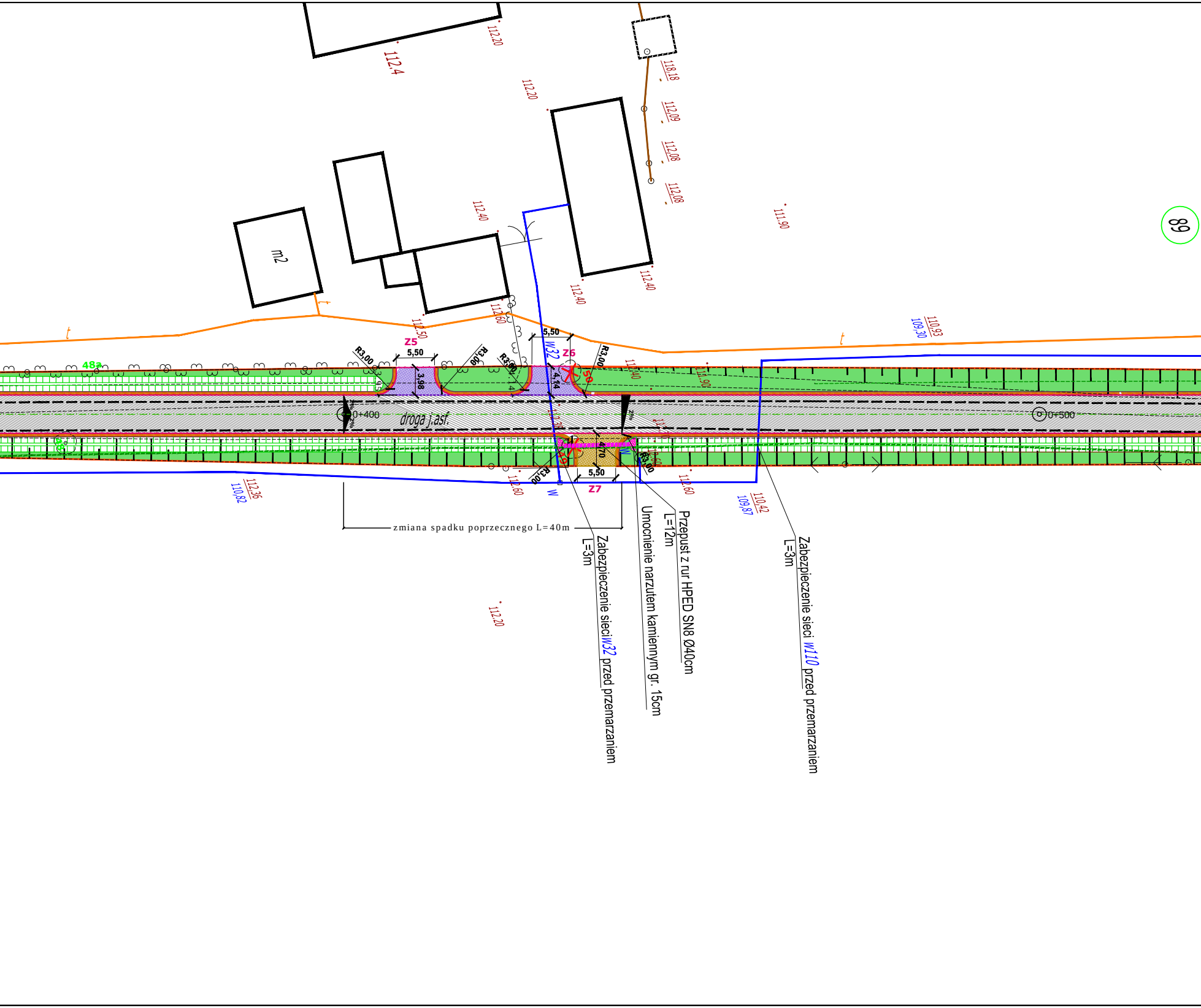
112.4
112.20
112.20
118.18
112.09
112.08
112.08
111.90
112.40
112.40
112.40
112.60
112.50
m2
89
110.93
109.30
48a
Z5
5,50
R3,00
3,98
R3,00
R3,00
5,50
W32
Z6
4,14
R3,00
50
112.40
111.90
0+400
droga j.asf.
112.38
2%
2%
0+500
49
4,70
W
R3,00
5,50
Z7
W
R3,00
112.60
112.60
112.60
112.36
110.82
110.42
109.87
zmiana spadku poprzecznego L=40m
Zabezpieczenie sieci W32 przed przemarzaniem
L=3m
Umocnienie narzutem kamiennym gr. 15cm
Przepust z rur HPED SN8 Ø40cm
L=12m
Zabezpieczenie sieci W110 przed przemarzaniem
L=3m
112.20

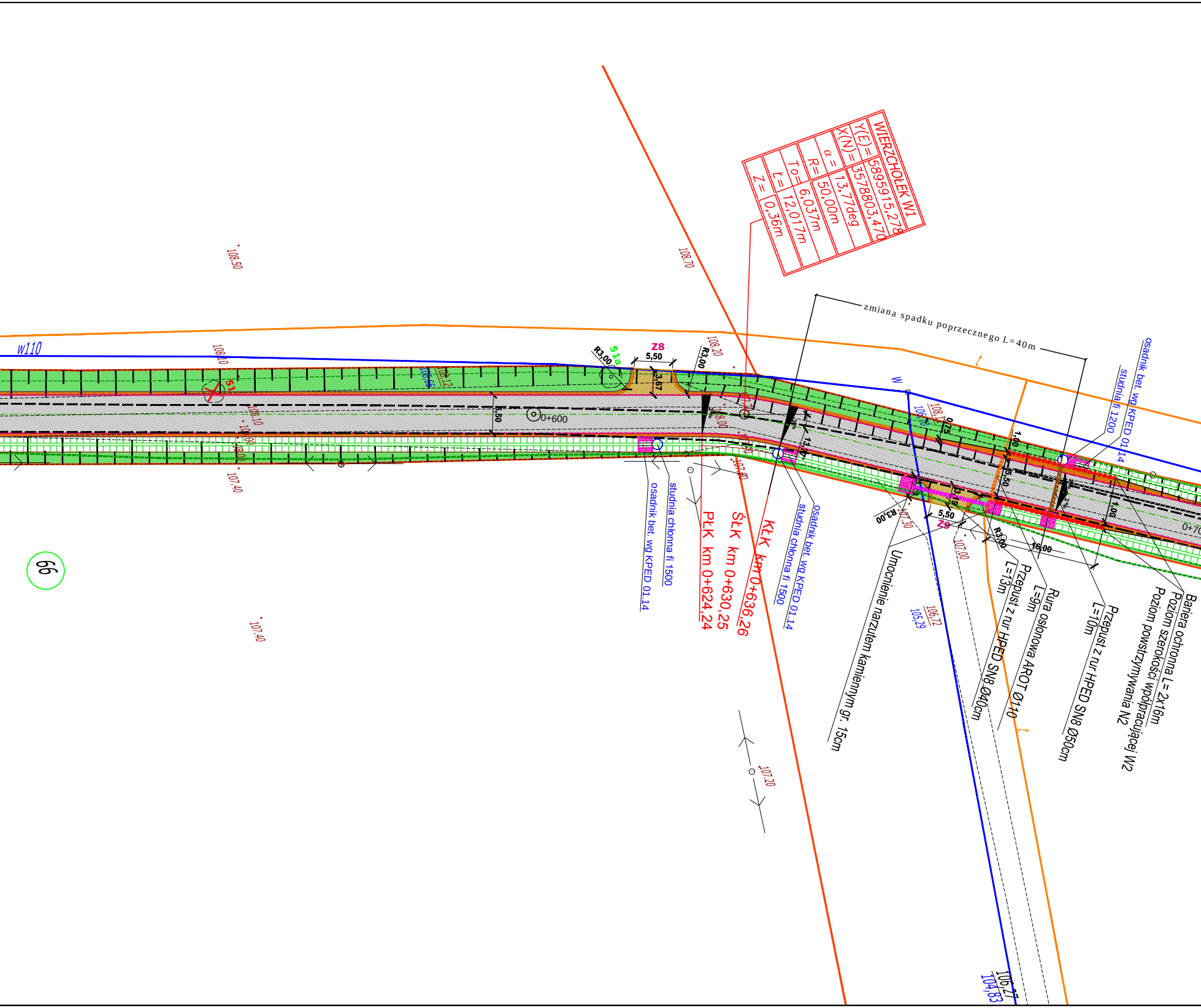
WIERZCHOŁEK W1
Y(E)= 5895915,278
X(N)= 3578803,470
α = 13,77deg
R= 50,00m
To= 6,037m
Ł= 12,017m
Z= 0,36m
zmiana spadku poprzecznego L=40m
w110
W
99
108.50
108.70
108.10
108.20
107.40
107.40
107.20
107.30
107.00
106,72
105,29
106,27
104,83
51
51a
Z8
Z9
5,50
3,67
R3,00
0+600
0+700
13,97
3,19
1,00
0,75
16,00
osadnik bet. wg KPED 01.14
studnia chłonna fi 1500
studnia fi 1200
PŁK km 0+624,24
ŚŁK km 0+630,25
KŁK km 0+636,26
Umocnienie narzutem kamiennym gr. 15cm
Przepust z rur HPED SN8 Ø40cm
L=13m
Rura osłonowa AROT Ø110
L=9m
Przepust z rur HPED SN8 Ø50cm
L=10m
Bariera ochronna L= 2x16m
Poziom szerokości współpracującej W2
Poziom powstrzymywania N2

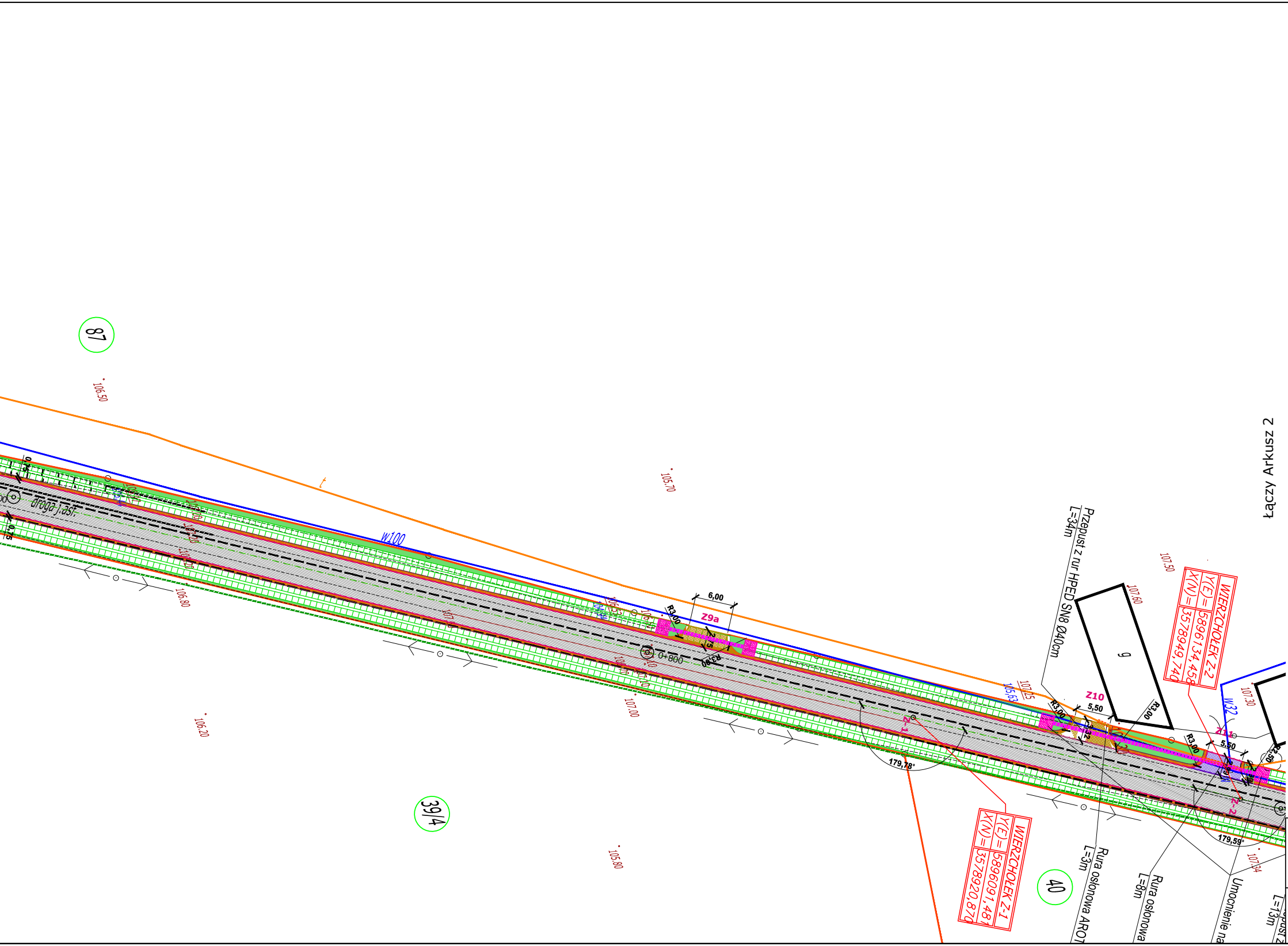

Łączy Arkusz 2
87
39/4
40
9
droga j.asf.
W100
W32
t
106.50
105.70
106.80
106.20
107.00
105.80
107.50
107.60
107.30
107.34
107.05
105.63
6,00
Z9a
R3,00
0+800
Z10
5,50
Z11
Z-1
Z-2
179,78°
179,59°
Przepust z rur HPED SN8 Ø40cm
L=34m
Rura osłonowa AROT
L=3m
Rura osłonowa
L=8m
Umocnienie na
L=13m
WIERZCHOŁEK Z-2
Y(E)=5896134,458
X(N)=3578949,740
WIERZCHOŁEK Z-1
Y(E)=5896091,48
X(N)=3578920,870

LEGENDA:

▨	nawierzchnia bitumiczna (odc. 1)
▨	nawierzchnia bitumiczna (odc.2)
🟧	pobocza utwardzone z nawierzchni z kr. łamanego
🟫	zjazdy bitumiczne
🟪	zjazdy z kostki betonowej
🟧	nawierzchnia z kostki kamiennej - zabruk
—	proj. opornik drogowy 12x25
┈	proj. krawężnik najazdowy 15x22
105 ✗	drzewa do wycinki
59 ✗	krzewy do wycinki
106 ○	drzewa do pozostawienia
61	krzewy do pozostawienia
▥	rowy odwadniające
🟩	zieleń
▥	korytka ściekowe wg KPED 01.03
88 66	numery działek
2% 2%	proj. spadki poprzeczne
◖	umocnienie wlotów/wylotów przepustów narzutem kamiennym

Obiekt:	Branża	Studium	Zamawiający
Przebudowa drogi gminnej nr 140306C w m. Bławaty, gm. Strzelno	Drogi	Projekt	Gmina Strzelno ul. Cieślewicza, 88-320 Strzelno
	Projektant	mgr inż. Arkadiusz Mazany upr. bud. KUP/0027/POOD/11	
Temat rysunku:	Opracował	mgr inż. Jarosław Góralczyk	
Plan zagospodarowania terenu - ark.1	Data: 10.2015r.	Skala 1:500	Numer rys. 2.1